

Dimanche 24 octobre 2021

événement organisé par  
territoire  
SPORT NATURE

10<sup>ÈME</sup> ANNIVERSAIRE

www.territoire-sport-nature.com

# BELFORT TRAIL

**BELFORT TRAIL** 56 km 3000 D+  
**GIROTRAIL** 25 km 1200 D+  
**LA SAVOUREUSE** 12,5 km 680 D+

LABEL TRAIL  
**ATHLÉ**  
NATIONAL

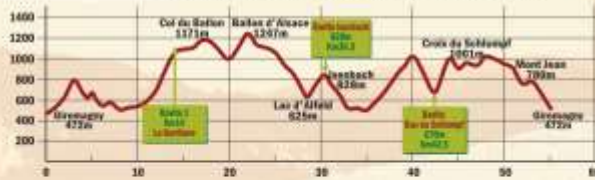


L'abus d'alcool est dangereux pour la santé

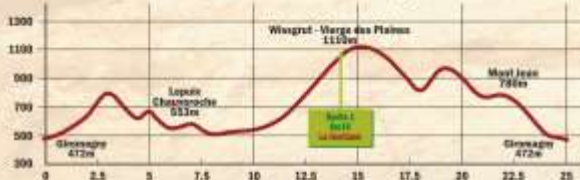


## BELFORT TRAIL

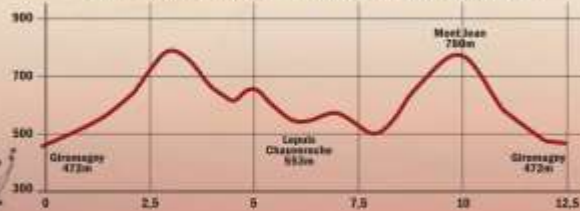
**Belfort Trail - 56km / 3000 D+**



**GiroTrail - 25km / 1200 D+**



**La Savoureuse - 12,5km / 680 D+**



## BELFORT TRAIL

(Étape du Trail Tour National) **56km, 3000 D+**

Au départ de **Giromagny**, une boucle montagneuse et forestière, qui va rejoindre le village de **Lepoux** en prenant un petit coup de cul vers le sommet de l'**Ordon Verrier** qui domine Giromagny, et aller jusqu'à **La Gentiane** (1<sup>er</sup> ravito km 14).

Puis montée au **Ballon d'Alsace** par **Les Démineurs**, chemin du tour du **Ballon** vers **La Jumenterie**, un petit coucou à **Jeanne d'Arc**, un coup d'oeil au panorama, GR 5 sur les crêtes avant la descente technique vers le **lac d'Alfeld**. Montée solide par les premiers vers le 2<sup>ème</sup> ravitaillement au refuge de l'**Isembach** (km 31).

Descente vers le **lac de Sewen** avant un enchaînement inédit et une montée (1 km/400m de D+) drêt dans le pentu... dernier ravito au km 42 puis retour vers **Le Chantoiseau** et **Le Mont-Jean**.

Un parcours technique et exigeant.

## GIROTRAIL

**25km, 1200 D+**

Même départ que les 2 autres parcours ; une belle montée technique vers l'**Ordon Verrier**, une descente au diapason vers **Lepoux**, un bon bout de plat dans l'herbe douce des prés du **Piémont Vosgien** et ravito à **La Gentiane** (1<sup>er</sup> ravito km 14).

Montée technique et pentue pour rejoindre la vierge du **Wissgrut**, vous profiterez de la vue sur les Alpes et vous emprunterez, prairies bien douces et forêts moelleuses pour redescendre vers **Giromagny** par **Le Chantoiseau** et **Le Mont-Jean**.

## LA SAVOUREUSE

(Épreuve ouverte aux femmes et aux hommes cette année)  
**12,5km, 680 D+**

Même départ que les 2 autres parcours ; un échauffement dans le village en montant la **rue des Carrières** et une belle montée vers l'**Ordon Verrier** qui domine **Giromagny** sur un chemin large qui deviendra technique et sinueux, une descente du même acabit, un petit passage de récup pour rejoindre **Lepoux** et la montée du **Mont-Jean**.

Tous les parcours empruntent une majorité de chemins et sentiers sauvages peu fréquentés, avec un minimum de portions goudronnées.



Inscriptions sur le site

[www.territoire-sport-nature.com](http://www.territoire-sport-nature.com)

Contact

[contact@territoire-sport-nature.com](mailto:contact@territoire-sport-nature.com)

Crédits photos :

Nicolas Fried/[www.alsace-en-courant.com](http://www.alsace-en-courant.com), Alexandre Baehr, Team Wichtrey